


CAMPOVENEROSO

m.850 s.l.m.



BROMIA
(Montoggio)


Km 4,100 Tempo: 1h20'



Sentiero 6 Quotazero


Monte Bano

Km 2,290 ore 1,00



Monte Candelozzo

Km 3,380 ore 1.20




Sentiero 2 Quotazero



Comune di Montoggio



ACOE



CAMPOVENEROSO

Km 4,100 Tempo: 2 ore

Sentiero 6 Quotazero

Porta, costeggiando il Monte Acuto lungo la valle del Rio Grande, ai ruderi del paese teatro di molti eventi della lotta partigiana e ai sentieri di crinale intorno alla Val Noci



Comune di Montoggio

ACOE